

# HARİTALAR (kartalar)

## Neden coğrafyaya önem verelim?

- Coğrafya ve tarih Allahın sözüne dünyanın içindeki yerini gösteriyor
- 2.Petrus 1:16  
“Size Rabbimiz İsa Mesihin kuvvetini ve gelişini bildirmiştik. O vakit kurnazca uydurulmuş masalların peşine taklaşmadık. Hayır, biz Onun büyüklüğünün göz şahitleri olduk. “
- önce belki sıkıcıdır - ama sonra Allahın sözü senin için çok daha canlı ve gerçek oluyor
- Kuran masallarla dolu, kişileri masalla uyutturmaya bakıyorlar. Ama biz olmuş bitmiş olaylar anlatıyoruz, kişiler uysın diye.

# HARİTALAR (kartalar)

*En önemlisi: sağımızı solumuzu bilelim*

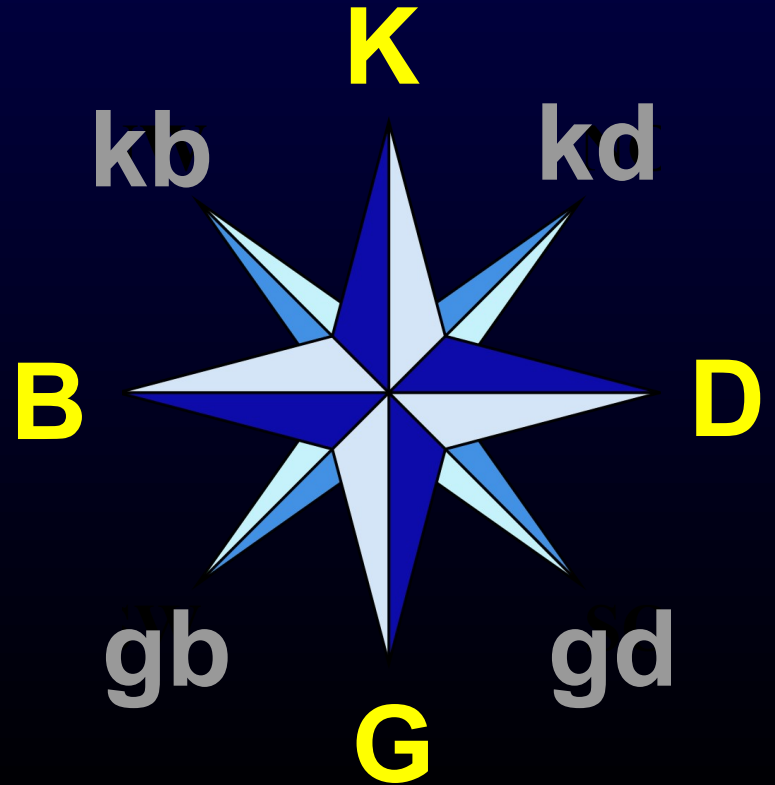
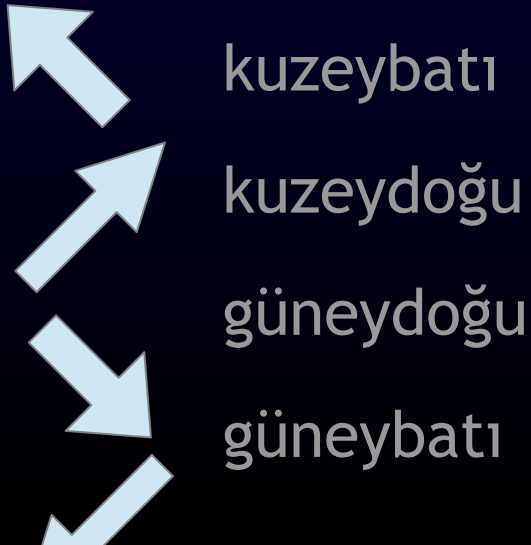
Her haritada dünyanın 4 noktası aynı yerde, bu standart:

**Yukarıda:** KUZEY (bg: sever)

**Sağda:** DOĞU (bg: iztok)

**Aşağıda:** GÜNEY (bg: yug)

**Solda:** BATI (bg: zapad)



# HARİTALAR (kartalar)

*Pratik:*

*Bu kasabalar Bulgaristan'ın neresinde?*



**VARNA  
PLEVEN  
KIRCALI  
PERNİK  
SİLİSTRA  
SMOLYAN  
BURGAS  
VİDİN**

# HARİTALAR (kartalar)



*Bu kasabalar  
İran'ın  
neresinde?*

**TABRIZ  
SHIRAZ  
RASHT  
ZAHEDAN  
MASHHAD  
BANDAR-E ABBAS  
KERMANSHAH  
QAZVIN**

# ***HARİTALAR (kartalar)***

## ***Haritalarda neler gösteriliyor?***

**Sular** (denizler, göller, ırmaklar) - mavi

**Balkanlar** - kahverengi

**Düzlükler** - yeşil

**Kasabalar** - kara noktalar

**Sınırlar** - tam ya da kesik çizgi

**Yollar** - çizgiler

**Kasaba - sancak (oblast) - devlet**

- bunların arasındaki farkına dikkat edelim
- mesela:

*München (Münih) - Bavyera - Almanya*

# HARİTALAR (kartalar)



HOLLANDYA

KUZEY  
DENİZİ

ALMANYA

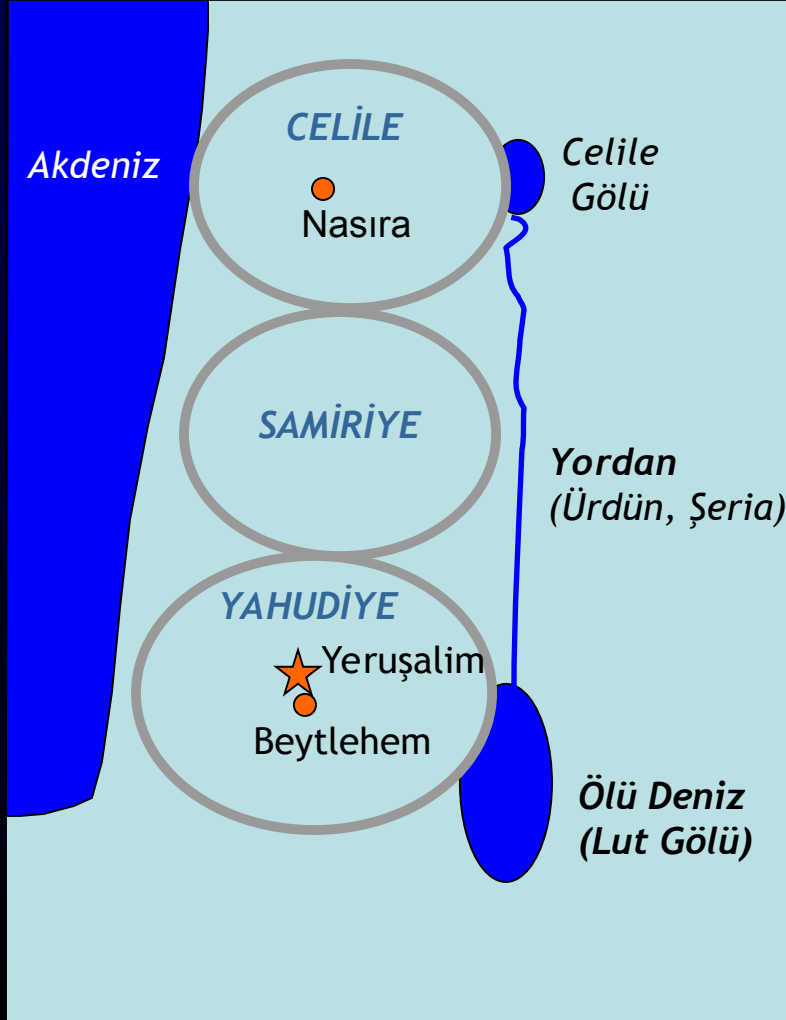
BELGIUM

FRANSA

- Sular
- Balkanlar
- Düzlükler
- Kasabalar
- Sınırlar
- Yollar

# HARİTALAR (kartalar)

## İSRAİL'in coğrafyasını öğrenelim



1. Bir çerçeve çiz
2. Yukarıdan sol aşağına bir çizgi
3. Uzun toparlak sağ tarafta
4. Aynısını daha küçük yukarıda
5. İkisini bir çizgi ile birleştir
6. Üç tane çember üstüstü
7. Yukarıda bir top, aşağıda bir top bir yıldız
8. Adları koy

**Hazır !!!**  
**Bravo sana**